

**Agenzia del Territorio
CATASTO FABBRICATI
Ufficio Provinciale di
Macerata**

Dichiarazione protocollo n. [REDACTED]

Planimetria di u.i.u. in Comune di Poggio San Vicino

Localita' Cordivino

civ. 1

Identificativi Catastali:

Sezione:

Foglio: [REDACTED]

Particella: [REDACTED]

Subalterno: [REDACTED]

Compilata da:
Sparapani Fabio

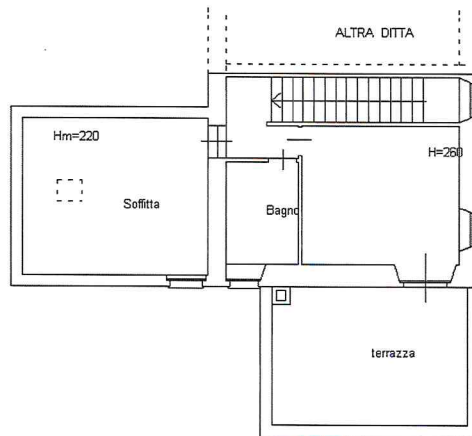
Iscritto all'albo:
Geometri

Prov. Macerata

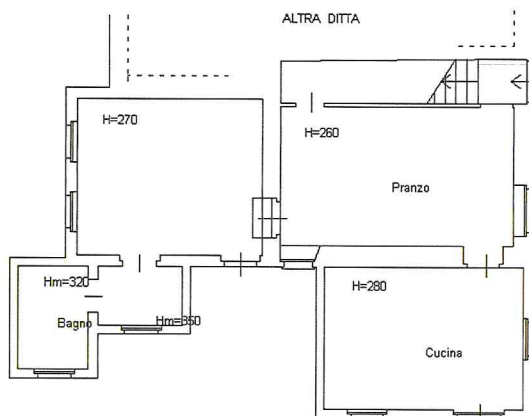
N. 660

Scheda n. 1

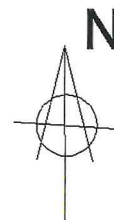
Scala 1:200



P.1°



P.T.



Ultima planimetria in atti

ALTRA DITTA

Catasto dei Fabbricati - Situazione al 12/12/2024 - Comune di POGGIO SAN VICINO(D566)

LOCALITA' CORDIVINO n. 20 Piano T-1